



ОБЩИНА СТРУМЯНИ

Изх. № ОЧ-320
.....ОЧ-320.....г.



До Общински съвет
с. Струмьяни

ПРЕДЛОЖЕНИЕ

От Емил Димитров Илиев – Кмет на община Струмьяни

Относно: Разрешение за изработване на проект за подробен устройствен план (ПУП) – изменение на план за регулация (ПУП-изменение на ПР) с цел разделяне на УПИ ХХІІ, пл.№198, кв.12 по плана на с.Цапарево, община Струмьяни, обл.Благоевград на три нови УПИ, а именно УПИ ХХV-198, УПИ ХХVI-198 и УПИ ХХVII-198, кв.12 и удължаване на улица от о.т.201 до о.т.201в по плана на с.Цапарево, община Струмьяни с изменение на дворищно регулационната линия на УПИ ХХІ ,кв.12 към новообразуваната улица ,обособявайки се с площ от 445кв.м.

Уважаеми Дами и Господа Общински съветници,

На основание 124а, ал.1, ал.5 и ал.7 и чл.125, ал.1 и ал. 2 във връзка с чл. 124б, ал.1 и чл.81 от ЗУТ /Закон за устройство на територията/, във връзка с постъпило Техническо Задание за проектиране на ПУП- изменение на план за регулация (ПУП-изменение на ПР) за разделяне на УПИ ХХІІ, пл.№198, кв.12 по плана на с. Цапарево, община Струмьяни на три броя нови отделно обособени урегулирани поземлени имоти , удължаване на улица от о.т.201 до о.т.201в с изменение на дворищно регулационната линия на УПИ ХХІ ,кв.12 към новообразуваната улица, по изготвено техническо задание за проектиране и по искане на

Възложителите :

- 1.ЮЗДП ДП ТП „ДГС СТРУМЯНИ“ с ЕИК 2016275060092 и седалище и адрес на управление: площад „7-ми април“ №3, с. Струмьяни, община Струмьяни, обл.Благоевград и
 2. Община Струмьяни с ЕИК 000024713 и със седалище и адрес на управление: площад „7ми април“ №1 , с. Струмьяни, община Струмьяни, обл. Благоевград,
- предоставям на Вашето внимание за издаване на:

РАЗРЕШЕНИЕ

за изработване по чл.124а от ЗУТ на проект за подробен устройствен план (ПУП-ПР) – изменение на план за регулация (ПУП-изменение на ПР) с цел изменение на УПИ ХХІ-198, кв.12,отреден за изграденият трафопост в него и изменение за разделяне на УПИХХІІ, пл.№198, кв.12 по ПР на с. Цапарево, община Струмьяни, обл.Благоевград, одобрен със Заповед №365/ 1990год. и ЧИПР /частично изменение план за регулация/, одобрен със Заповед № 370/01.06.2000 год.,частна общинска собственост съгласно АЧОС №2011 /20.12.2023год., целият с площ от 3142кв.м / три хиляди сто четиридесет и два кв.м/ на три броя нови УПИ, а именно новообразуван УПИ ХХV-198 с площ - 885кв.м; новообразуван УПИ ХХVI-198 с площ 338кв.м и новообразуван УПИ ХХVII-198 с площ 1850кв.м , с удължаване на улица о.т.201 до о.т.201в по чл.81 от ЗУТ и изменение на дворищно регулационната линия на УПИ ХХІ, кв.12 към новообразуваната улица с площ от 445кв.м .



ОБЩИНА СТРУМЯНИ

УПИ ХХІІ, пл.№198, кв.12 по плана на с. Цапарево е общинска собственост по АКТ № 2011/20.12.2023г. за частна общинска собственост.

В УПИ ХХІІ, пл.№198, кв.12 по КРП на с. Цапарево, община Струмьяни има построени:

1. „4МС“-/Масивна сграда на четири етажа / приземен етаж плюс три етажа / с предназначение: „Стол, бригадирски лагер“ със застроена площ ЗП-220кв.м / по геодезическо заснемане от лицензиран геодезист /, частна държавна собственост по АКТ №3043/02.06.2015год. с предоставени права на управление на Министерство на земеделието и храните, „ЮЗДП“ ДП,ТП „ДГС Струмьяни“
2. „МС“- масивна сграда на един етаж с предназначение : „Склад“, калканно построен до източната фасада на „4МС“-„ Стол ,бригадирски лагер“, със застроена площ-74кв.м.
За застройките „Стол,бригадирски лагер“ на четири етажа и „Склад“ на един етаж се обособява нов УПИ ХХV-198, кв.12 по ПР на с.Цапарево с площ -885кв.м.
3. „МС“-Масивна сграда на един етаж с предназначение: Култова религиозна сграда -храм „Света Троица“ със застроена площ ЗП-23кв.м.
За застройката представляваща Култова религиозна сграда-храм „Света Троица“ се обособява нов УПИ ХХVI-198, кв.12 по ПР на с.Цапарево с площ 338кв.м.
4. „ЗМС“- Масивна сграда на три етажа с предназначение : „Административна сграда“ със застроена площ ЗП-175кв.м
и с калканно построени до „ЗМС“-„Административна сграда“ следните застройки:
5. „МС“-Масивна сграда на един етаж с предназначение :„Котелно помещение“ със застроена площ ЗП-12кв.м , калканно застроена до южната фасада на „ЗМС“.
6. „МС“-Масивна сграда на един етаж с предназначение : „Санитарен възел“ със застроена площ ЗП-30кв.м, калканно застроена до източната фасада на „ЗМС“.
За „Административна сграда“ на 3 етажа , „Котелно помещение“ на един етаж и „Санитарен възел“ на един етаж се обособява нов УПИ ХХVII-198 с площ 1850кв.м.

На основание чл. 21, ал. 1, т. 11 от ЗМСМА, чл. 124а, ал. 1 и ал. 7, чл. 124б, ал. 1, чл. 125, ал. 1 и ал. 2 от ЗУТ, във връзка със внесеното техническо задание от Възложителите –

1.ЮЗДП ДП ТП „ДГС СТРУМЯНИ“ с ЕИК 2016275060092 и седалище и адрес на управление: площад „7-ми април“ №3, с.Струмьяни, община Струмьяни, обл.Благоевград и

2. Община Струмьяни с ЕИК 000024713 и със седалище и адрес на управление: площад „7ми април“ №1 , с. Струмьяни, община Струмьяни, предлагам Общински Съвет Струмьяни да вземе следното:

РЕШЕНИЕ:

1.Общински Съвет Струмьяни РАЗРЕШАВА: изработване по чл.124а от ЗУТ на проект за подробен устройствен план (ПУП-ПР) –изменение на план за регулация (ПУП-изменение на ПР) за разделяне на УПИ ХХІІ, пл.№198, кв.12 по плана на с.Цапарево, община Струмьяни, обл.Благоевград, одобрен със Заповед №365/ 1990год. и ЧИПР /частично изменение план за регулация/, одобрен със Заповед № 370/01.06.2000год., целият с площ от 3142кв.м / три хиляди сто четиридесет и два кв.м/ ,общинска собственост по АКТ № 2011/20.12.2023г. за частна общинска собственост, на три нови УПИ, а именно:

- новообразуван УПИ ХХV-198,кв.12 с площ- 885 кв.м,
- новообразуван УПИ ХХVI-198,кв. с площ- 338 кв.м и
- новообразуван УПИ ХХVII-198,кв.12 с площ -1850 кв.м и
- удължаване на улица о.т.201 до о.т.201в и
- изменение на дворищно регулационната линия на УПИ ХХІ, кв.12 към новообразуваната улица с площ след промяната на имота 445кв.м в кв.12 по ПР /плана за регулация/ на с. Цапарево, община Струмьяни, обл.Благоевград .

Област Благоевград; община Струмьяни, с.Струмьяни 2825; тел./факс: 07434/31 05, тел: 31-08,

www.strumyani.org, e-mail: strumyani_oba@yahoo.com



ОБЩИНА СТРУМЯНИ

Общински Съвет Струмьяни ОДОБРЯВА:

Задание за изработване на проект за подробен устройствен план (ПУП) – изменение на план за регулация (ПУП-изменение на ПР) за разделяне на УПИ XXII, пл.№ 198, кв.12 по плана на с. Цапарево, община Струмьяни, общинска собственост по АЧОС №2011/20.12.2023г, целият с площ от 3142кв.м /три хиляди сто четиридесет и два кв.м/ на три броя нови отделно обособени урегулирани поземлени имоти:

-новообразуван УПИ XXV-198 с площ- 885кв.м, новообразуван УПИ XXVI-198 с площ 338кв.м и новообразуван УПИ XXVII-198 с площ- 1850кв.м.

и продължаване на улица о.т.201 до о.т.201в и изменение на регулацията на УПИ XXI-148, кв.12 с площ на имота 445кв.м.

с Възложители:

1.ЮЗДП ДП ТП „ДГС СТРУМЯНИ“ с ЕИК 2016275060092 и седалище и адрес на управление: площад „7-ми април“ №3, с.Струмьяни, община Струмьяни, обл.Благоевград и

2. Община Струмьяни с ЕИК 000024713 и със седалище и адрес на управление: площад „7ми април“ №1, с. Струмьяни, община Струмьяни, обл. Благоевград

Приложение:

- 1.Копие от Акт №2011 / 20.12.2023г. за частна общинска собственост.
- 2.Копие от Акт №3043 / 02.06.2015г. за частна държавна собственост.
- 3.Копие на чертеж: Мотивирано предложение за ПУП-изменение на ПР
- 4.Копие от мотивирано предложение за подробен устройствен план (ПУП) – план за регулация (ПР), включващ задание за изработване на ПУП по чл. 125 от ЗУТ.

НС



ЕМИЛ ИЛИЕВ

Кмет на община Струмьяни,

Одобрил:.....
(Севделина Траянова – Председател на общински съвет Струмяни)

ЗАДАНИЕ ЗА ПРОЕКТИРАНЕ

на

ПУП – изменение на План за регулация и План за улична регулация (ПУП – изменение на ПР и ПУР)

ОБЕКТ:

ПУП - изменение ПР и ПУР с цел изменение на УПИ XXII₁₉₈ и УПИ XXI₁₉₈, кв.12 по Плана на с.Цапарево, община Струмяни, при което се образуват три нови УПИ, а именно УПИ XXV₁₉₈, УПИ XXVI₁₉₈ и УПИ XXVII₁₉₈, кв.12 по Плана на с.Цапарево, община Струмяни и продължаване на улица от о.т.201 до о.т.201в

Настоящото техническо задание е изготвено на основание чл.124а, ал.1, ал.5 и ал.7 и чл.125, ал.1 и ал.2, във връзка с чл.124б, ал.1 от ЗУТ, по искане на Възложителите – ЮЗДП ДП ТП „ДГС СТРУМЯНИ“ и Община Струмяни за изработване на ПУП – изменение на План за регулация (ПУП – изменение на ПР) с цел изменение на УПИ XXII₁₉₈ и УПИ XXI₁₉₈, кв.12, при което се образуват три нови УПИ, а именно УПИ XXV₁₉₈, УПИ XXVI₁₉₈ и УПИ XXVII₁₉₈, кв.12 по Плана на с.Цапарево, община Струмяни и продължаване на улица от о.т.201 до о.т.201в.

С изработването на ПУП – изменение на ПР се извършва следното:

- предвижда се продължаване на улица от от.201 до о.т.201в, при спазване на изискванията, заложиени в чл.81 от ЗУТ;
- изменят се УПИ XXII₁₉₈ и УПИ XXI₁₉₈, кв.12 по Плана на с.Цапарево, община Струмяни, при което се обособяват три нови УПИ, а именно УПИ XXV₁₉₈, УПИ XXVI₁₉₈ и УПИ XXVII₁₉₈, кв.12 по Плана на с.Цапарево, община Струмяни. Площта на УПИ XXII₁₉₈, кв.12 по Плана на с.Цапарево, община Струмяни преди изменението е равна на 3 142кв.м., и съответно площите на новообразуваните

УПИ - УПИ XXV₁₉₈, УПИ XXVI₁₉₈ и УПИ XXVII₁₉₈, кв.12 по Плана на с.Цапарево, община Струмьяни ще бъдат равни съответно на: 885кв.м., 338кв.м.и 1 850кв.м., а площта на УПИ XXI₁₉₈, кв.12 след изменението и 445кв.м.

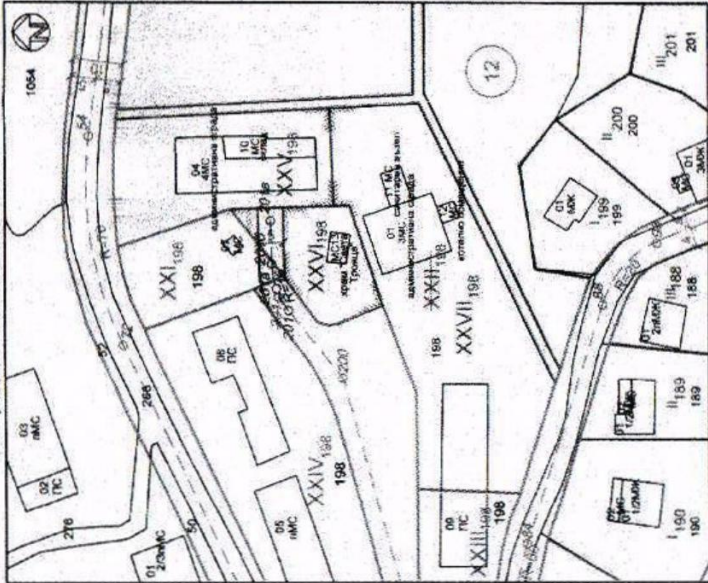
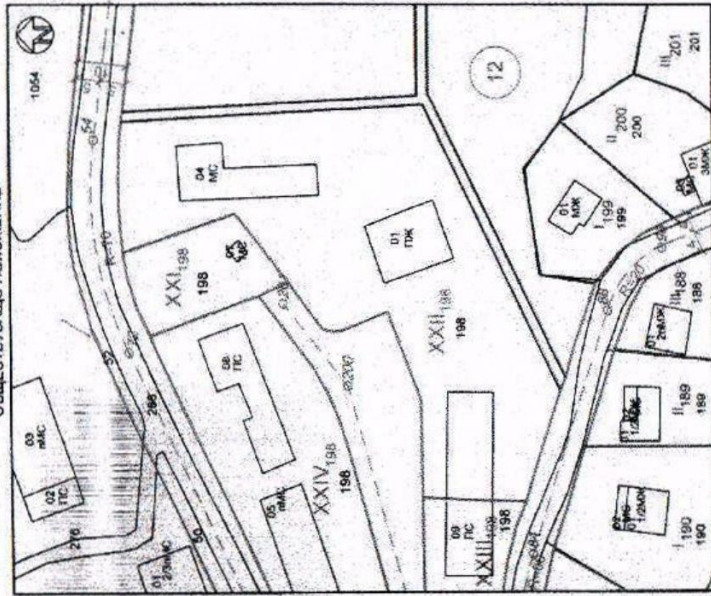
При проектирането на ПУП - изменение на ПР да се спазят разпоредбите на Закона за устройство на територията, Наредба №7 за правила и нормативи за устройство на отделните видове територии и устройствени зони и Наредба №8 за обема и съдържанието на устройствените схеми и планове.

гр. Благоевград
март 2024г.

Възложител
(за ЮЗДП ДП ТР
2...
(за Община Струмьяни)



ПРЕДЛОЖЕНИЕ ЗА ПОДРОБЕН УСТРОЙСТВЕН ПЛАН - ИЗМЕНЕНИЕ НА ПЛАН ЗА РЕГУЛАЦИЯ И ПЛАН ЗА УЛИЧНА РЕГУЛАЦИЯ
 ОБЕКТ: ПУП - изменение ПР и ПУР с цел изменение на УПИ XXII₁₉₈ и УПИ XXI₁₉₈, кв. 12 по Плана на с.Цапарево, община Струмяни,
 при което се образуват три нови УПИ, а именно УПИ XXVI₁₉₈, УПИ XXVII₁₉₈ и УПИ XXVIII₁₉₈, кв. 12 по Плана на с.Цапарево, община Струмяни
 и продължаване на улица от о.т.201 до о.т.201в
 ПУП-Предложение за изменение на ПР и ПУР



ЛЕГЕНДА:

- Основа линия на улица
- Улични регулационни линии
- Вътрешни регулационни линии (първа поправка)
- Вътрешни регулационни линии (първа поправка)
- Улични регулационни линии (първа поправка)
- Граница на промяна на режима на устройство и застрояване



ИМАНА ИЛИЗОНОВА Е ИНИЦИАТОРНО ПРОЕКТИРА
 ПЛАН ЗА ПРЕДЛОЖЕНИЕ ЗА ИЗМЕНЕНИЕ НА
 РЕГУЛАЦИЯТА № СБ603
 ИМЕ ИВАН
 ЮМАН БЕЛЕЖКОВ
 ПОСРЕДНИК
 ИМАНА ИЛИЗОНОВА Е ИНИЦИАТОРНО ПРОЕКТИРА
 ПЛАН ЗА ПРЕДЛОЖЕНИЕ ЗА ИЗМЕНЕНИЕ НА
 РЕГУЛАЦИЯТА № СБ603



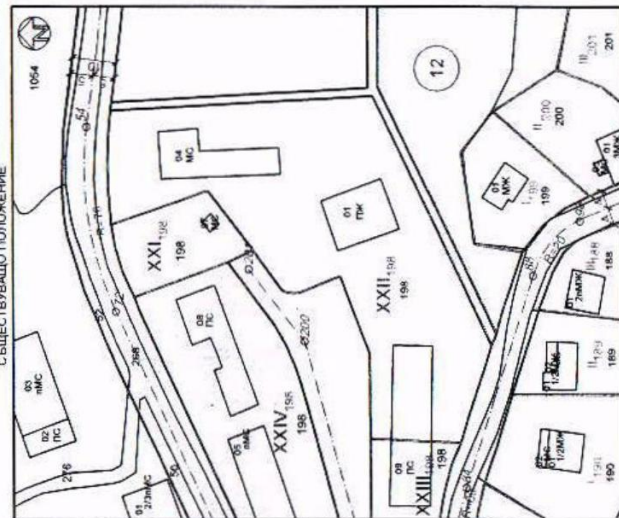
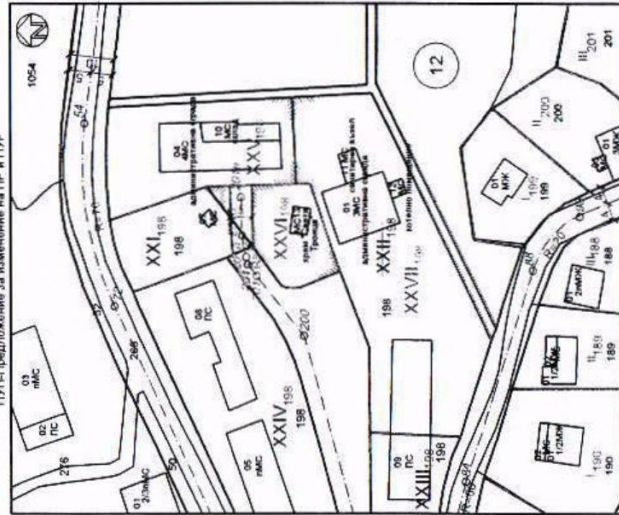
"БЛАГОЕВГРАДСКИ ТЕРИТОРИАЛЕН КАДАСТЪР" ЕООД
 БЛАГОЕВГРАД, ул. "Иван Миладинов" 49, тел./факс: 07388 56 21, e-mail: office@cadastre-bv.com
 ВСИЧКИ ПРАВА ЗАПАЗЕНИ! ИМАВА ПАРТ от същия чл. 12 от Закона за устройство на територията и Закона за преработване на сградни планове и чертежи и да е форма или чрез кавото и да е средство - електронно, механично, фотокопирно или записано по друг начин без предварително разрешение на "БЛАГОЕВГРАДСКИ ТЕРИТОРИАЛЕН КАДАСТЪР" ЕООД

**ВЪЗЛОЖИТЕЛИ: ОБЩИНА СТРУМЯНИ
 ЮЗДП ДП ТП "ДГС СТРУМЯНИ"**

ОБЕКТ:	ПУП - изменение ПР и ПУР с цел изменение на УПИ XXII ₁₉₈ и УПИ XXI ₁₉₈ , кв. 12 по Плана на с.Цапарево, община Струмяни, при което се образуват три нови УПИ, а именно УПИ XXVI ₁₉₈ , УПИ XXVII ₁₉₈ и УПИ XXVIII ₁₉₈ , кв. 12 по Плана на с.Цапарево, община Струмяни и продължаване на улица от о.т.201 до о.т.201в
МЕСТОПОЛ.:	Землище с.Цапарево, община Струмяни, област Благоевград
ЧАСТ:	ПУП-изменение на ПР и ПУР
ФАЗА:	МАЩАБ: 1:1000
ЧЕРТЕЖ:	Мотивирано предложение за ПУП-изменение на ПР и ПУР
ПРОЕКТАНТ:	инж. Иван Бележков
УПРАВИТЕЛ:	инж. Иван Бележков



ПРЕДЛОЖЕНИЕ ЗА ПОДРОБЕН УСТРОЙСТВЕН ПЛАН - ИЗМЕНЕНИЕ НА ПЛАН ЗА РЕГУЛАЦИЯ И ПЛАН ЗА УЛИЧНА РЕГУЛАЦИЯ
ОБЕКТ: ПУП - изменение на УПИ XXII¹⁹⁸ и УПИ XXI¹⁹⁸, кв. 12 по Плана на с.Цапарево, община Струмяни,
 при което се образуват три нови ули, а именно УПИ XXV¹⁹⁸, УПИ XXVI¹⁹⁸ и УПИ XXVII¹⁹⁸, кв. 12 по Плана на с.Цапарево, община Струмяни
 и продължаване на улица от о.т.201 до о.т.201в
 ПУП-Предложение за изменение на ПР и ПУР
 съществуващо положение



ТЕХНИЧЕСКИ ПОКАЗАТЕЛИ:
 на УПИ XXI¹⁹⁸, УПИ XXV¹⁹⁸
 на УПИ XXVI¹⁹⁸ и УПИ XXVII¹⁹⁸, кв. 12
 по Плана на с.Цапарево,
 община Струмяни, област Благоевград
 след ПУП-изменение на ПР

УПИ	Площ, кв.м
Площ на УПИ след изменение	
УПИ XXI ¹⁹⁸ , кв. 12	445
УПИ XXV ¹⁹⁸ , кв. 12	885
УПИ XXVI ¹⁹⁸ , кв. 12	338
УПИ XXVII ¹⁹⁸ , кв. 12	1 650
Площ на нова улица	71

ЛЕГЕНДА:

- Основа линия на улица
- Улични регулационни линии
- Внутрешни регулационни линии (първа поправка)
- Улични регулационни линии (първа поправка)
- Граница на промена на режима на устройство и застрояване



“БЛАГОЕВГРАДСКИ ТЕРИТОРИАЛЕН КАДАСТЪР” ЕООД
 БЛАГОЕВГРАД, ул. “Млад Мисирков” 46, тел.факс: 073494 56 21, e-mail: office@cadastre-bv.com
 ВСИЧКИ ПРАВА ЗА РЕПУБЛИКА БЪЛГАРИЯ СЪЩЕ ПУП-ПРОДЪЛЖАВАНЕ НА ПЛАНА ЗА РЕГУЛАЦИЯ И ПЛАН ЗА УЛИЧНА РЕГУЛАЦИЯ
 ИЛИ ПРОДАВА ИЛИ ЗАЕМВА ИЛИ В ФОРМА ЧИЖИ ВЪЗЛОЖИТЕЛИ ИЛИ ПРЕСТАВАТЕЛИ НА ПУП-ПРОДЪЛЖАВАНЕ НА ПЛАНА ЗА РЕГУЛАЦИЯ
 ИЛИ ЗАЕМВА ИЛИ В ФОРМА ЧИЖИ ВЪЗЛОЖИТЕЛИ ИЛИ ПРЕСТАВАТЕЛИ НА ПУП-ПРОДЪЛЖАВАНЕ НА ПЛАНА ЗА УЛИЧНА РЕГУЛАЦИЯ
 ИЛИ ЗАЕМВА ИЛИ В ФОРМА ЧИЖИ ВЪЗЛОЖИТЕЛИ ИЛИ ПРЕСТАВАТЕЛИ НА ПУП-ПРОДЪЛЖАВАНЕ НА ПЛАНА ЗА УЛИЧНА РЕГУЛАЦИЯ

ВЪЗЛОЖИТЕЛИ: ОБЩИНА СТРУМЯНИ
ЮЗДП ДП ТП „ДГС СТРУМЯНИ“

ОБЕКТ: ПУП - изменение на ПР и ПУР с цел изменение на УПИ XXII¹⁹⁸ и УПИ XXI¹⁹⁸, кв. 12 по Плана на с.Цапарево, община Струмяни, при което се образуват три нови УПИ, а именно УПИ XXV¹⁹⁸, УПИ XXVI¹⁹⁸ и УПИ XXVII¹⁹⁸, кв. 12 по Плана на с.Цапарево, община Струмяни и продължаване на улица от о.т.201 до о.т.201в

МЕСТОПОЛ.: Землище с.Цапарево, община Струмяни, област Благоевград

ЧАСТ: ПУП-изменение на ПР и ПУР **ДАТА:** 03.2024г.

ФАЗА: - **МАЩАБ:** 1:1000

ЧЕРТЕЖ: Мотивирано предложение за ПУП-изменение на ПР и ПУР черт. 1/1

ПРОЕКТАНТ: инж. Иван Бележков

УПРАВИТЕЛ: инж. Иван Бележков



Сандански окръг, с. Сандански
435/17.06.2023 4331
56 18
20.12.2023 г.
3246 120 23
стр.

РЕПУБЛИКА БЪЛГАРИЯ 5958
МИНИСТЕРСТВО НА РЕГИОНАЛНОТО РАЗВИТИЕ И БЛАГОУСТРОЙСТВОТО И
МИНИСТЕРСТВО НА ПРАВОСЪДИЕТО
ОБЩИНА СТРУМЯНИ, ОБЛАСТ БЛАГОЕВГРАД

УТВЪРЖДАВА

(подпис и печат)

КМЕТ НА ОБЩИНА:

Емил Илиев

(име и фамилия)

Вписване по ЗС/ПВ

СЪДИЯ ПО ВПИСВАНИЯТА:


(име и фамилия)

А К Т № 2011
ЗА ЧАСТНА ОБЩИНСКА СОБСТВЕНОСТ

Регистър

Досие

1. ДАТА НА СЪСТАВЯНЕ	20.12.2023 г
2. ПРАВНО ОСНОВАНИЕ	чл. 2, ал. 1 т. 1, чл. 56, ал. 1, във връзка с чл. 3, ал. 3 от Закона за общинската собственост
3. ВИД И ОПИСАНИЕ НА ИМОТА	Урегулиран поземлен имот ХХІІ - 198 (двадесет и втори с планоснимачен номер сто деветдесет и осем) с площ от 3142 кв.м. (три хиляди сто четиридесет и два квадратни метра), находящ се в квартал 12 (дванадесети) по регулационния план на село Цапарево, утвърден със Заповед № 365/1990 година, изменен със Заповед № 370/01.06.2000 година на Кмета на община Струмяни, община Струмяни, област Благоевград.
4. МЕСТОНАХОЖДЕНИЕ НА ИМОТА	Урегулиран поземлен имот ХХІІ - 198 (двадесет и втори с планоснимачен номер сто деветдесет и осем), находящ се в квартал 12 (дванадесети) по регулационния план на село Цапарево, утвърден със Заповед № 365/1990 година, изменен със Заповед № 370/01.06.2000 година на Кмета на община Струмяни, община Струмяни, област Благоевград.


5. ГРАНИЦИ НА ИМОТА	от три страни улици; УПИ XXI -198 (двадесет и първи с планоснимачен номер сто деветдесет и осем) и парк
6. ДАНЪЧНА ОЦЕНКА НА ИМОТА КЪМ МОМЕНТА НА УТВЪРЖДАВАНЕ НА АКТА:	7540.80 лв. (седем хиляди петстотин и четиридесет лева и осемдесет стотинки)
7. СЪСОБСТВЕНИЦИ	Няма
8. НОМЕР И ДАТА НА СЪСТАВЕНИ ПО – РАНО АКТОВЕ	Няма
9. ПРЕДОСТАВЕНИ ПРАВА ЗА УПРАВЛЕНИЕ: Община Струмяни с Булстат: 000024713	
10. АКТОСЪСТАВИТЕЛ: АЛБЕНА БЛАГОЕВА КОМИТОВА - СТ.ИНСП. Д-Я "МПОСООСФСТРЗО" <div style="text-align: right; margin-right: 50px;">  (ПОДПИС) </div>	
11. ЗАБЕЛЕЖКИ	



Рх 1358 / 04.06.2015г
 ДВВх 1352 / 04.06.2015г
 акт 1680.5 и 9.889
 пч 26987

РЕПУБЛИКА БЪЛГАРИЯ

МИНИСТЕРСТВО НА РЕГИОНАЛНОТО РАЗВИТИЕ И БЛАГОУСТРОЙСТВОТО



УТВЪРЖДАВАМ:.....
 /подпис и печат/

ОБЛАСТЕН УПРАВИТЕЛ:
 Бисер Михайлов
 /име и фамилия/

Вписване по ЗС/ПВ
 Служба по вписванията:

СЪДИЯ ПО ВПИСВАНИЕТО:.....



АКТ № 3043

ЗА ЧАСТНА ДЪРЖАВНА СОБСТВЕНОСТ

Регистър
 Досие (РЗ) 1071

1. ДАТА НА СЪСТАВЯНЕ	02.06.2015 г.
2. ПРАВНО ОСНОВАНИЕ	чл. 68, ал. 1 от ЗДС; чл. 104, ал. 1, т. 9 от ППЗДС;
3. ВИД И ОПИСАНИЕ НА ИМОТА	Масивна сграда със застроена площ: 260,00 /двеста и шестдесет/ кв.м., предназначение: "Стол бригадирски лагер", брой етажи: 3 /три/, година на построяване: 1983 г., находяща се в УПИ XXII /двадесет и две/, пл. № 198 /сто деветдесет и осем/, кв. 12 /дванадесет/ по ПУП на с. Цапарево.
4. МЕСТОНАХОЖДЕНИЕ НА ИМОТА	обл. Благоевград, общ. Струмьяни, с. Цапарево, по регулационния план на с. Цапарево кв.12, УПИ XXII, ИМОТ 198
5. ГРАНИЦИ НА ИМОТА	Улица; УПИ XXI, кв. 12, парк, общинска собственост; УПИ XXIII, пл. № 198, кв. 12 - собственост на "Мелник 99" АД; УПИ XXI, пл. № 198, кв. 12 - изграден графопост.
6. ДАНЪЧНА ОЦЕНКА НА ИМОТА КЪМ МОМЕНТА НА УТВЪРЖДАВАНЕ НА АКТА:	14384,73 лв. (Четиринадесет хиляди триста осемдесет и четири лева и седемдесет и три стотинки)

7. БИВШ СОБСТВЕНИК НА ИМОТА	
8. СЪСОБСТВЕНИЦИ	
9. НОМЕР И ДАТА НА СЪСТАВЕНИ ПО – РАНО АКТОВЕ	АДС № 544/06.10.1995 г. издаден от Община Струмяни
10. ПРЕДОСТАВЕНИ ПРАВА ЗА УПРАВЛЕНИЕ: Министерство на земеделието и храните, "ЮЗДП" ДП Благоевград, ТП "ДГС Струмяни"	
11. РАЗПОРЕДИТЕЛНИ ДЕЙСТВИЯ С ИМОТА(ЧАСТ ОТ ИМОТА):	
12. АКТОСЪСТАВИТЕЛ: Мирослав Калинов Стойчев - Младши експерт	[Redacted Signature]
13. ЗАБЕЛЕЖКИ:	

/подпис/

